




### Infraestructura de Datos Espaciales de Canarias

 <p><b>Gobierno de Canarias</b></p>	<p><b>Información Técnica</b></p> <p>Sistema de Referencia ITRF93          Elipsoide WGS84:          -semieje mayor: a=6.378.137          -aplanamiento: f=298,257223563          Red Geodésica REGCAN95 (v. 2001)          Sistema de representación UTM          Huso 28 (extendido)</p>	<p><b>DESA DESfibriladores Semiautomáticos y Automáticos</b></p> <p>Escala aprox.: 1:25.245</p> <p>Fecha y hora de impresión: 12/02/2020 01:50:22</p>	 <p><b>IDE Canarias</b></p> <p><a href="http://www.idecanarias.es">www.idecanarias.es</a></p> 
---	--	---	--